

Secretaria de Meio Ambiente e Desenvolvimento Sustentável - SEMAD

Centro de Informações Meteorológicas e Hidrológicas do Estado de Goiás - CIMEHGO

Sala de Situação de Monitoramento de Riscos e Desastres Naturais

Visite: <https://www.meioambiente.go.gov.br/cimehgo> ou <https://www.cimehgo.meioambiente.go.gov.br/>



Boletim nº: 0141

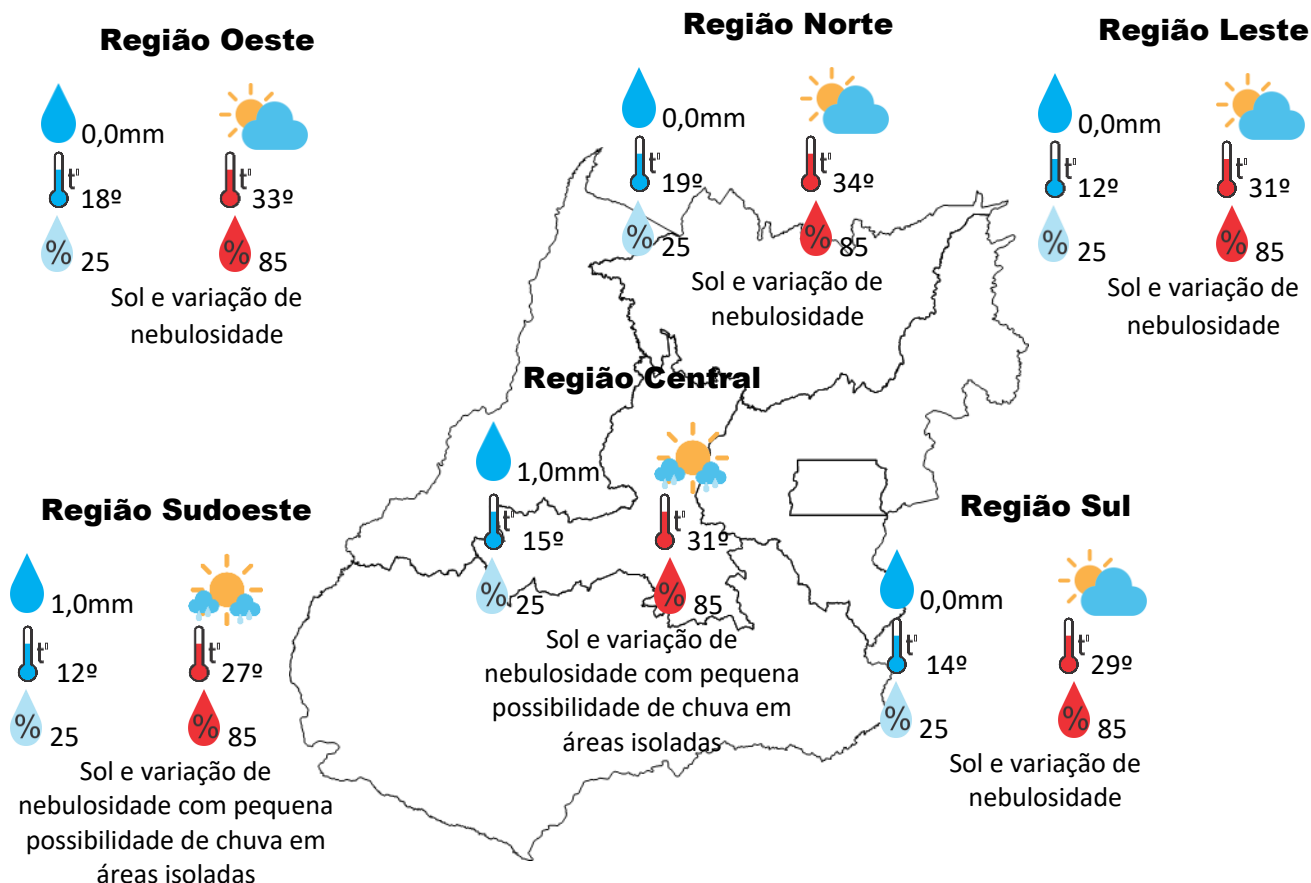
Elaborado na data: 14/06/2022

Previsão para data: 15/06/2022

Informações do Tempo para o Estado

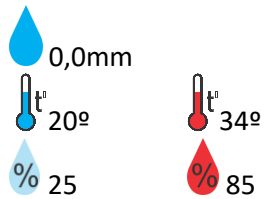
Quarta-feira de sol e variação de nebulosidade, o ar frio de origem polar começa a perder intensidade e gradativamente as temperaturas mínimas entram em elevação, o transporte de umidade da região norte do país pode propiciar pequenas áreas de instabilidade em áreas isoladas de algumas regiões de Goiás.

Capital: Sol e variação de nebulosidade, temperatura máxima podendo chegar aos 29°C e umidade relativa do ar variando entre 25% a 85%, o nascer do sol será às 06:43hs e o pôr do sol às 17:51hs.



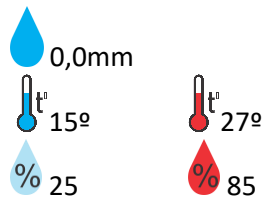
## Previsão para alguns municípios:

### Porangatu



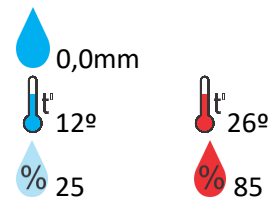
Sol e variação de  
nebulosidade

### Catalão



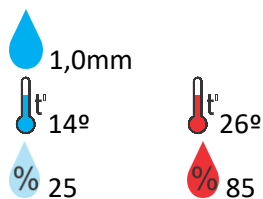
Sol e variação de  
nebulosidade

### Jataí



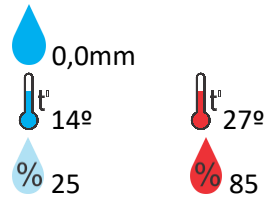
Sol e variação de  
nebulosidade

### Rio Verde



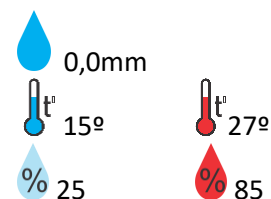
Sol e variação de  
nebulosidade

### Luziânia



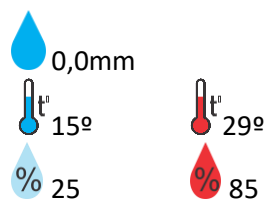
Sol e variação de  
nebulosidade

### Anápolis



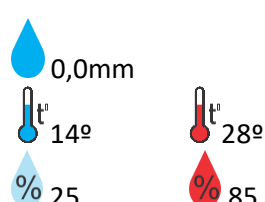
Sol e variação de  
nebulosidade

### Goiânia



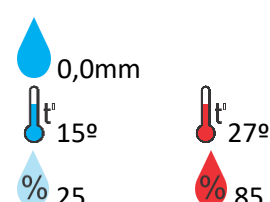
Sol e variação de  
nebulosidade

### Itumbiara



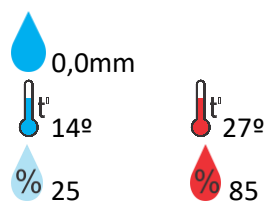
Sol e variação de  
nebulosidade

### Ouvidor



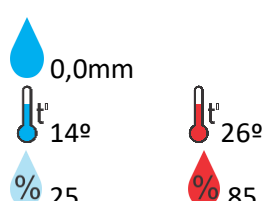
Sol e variação de  
nebulosidade

### Goiandira



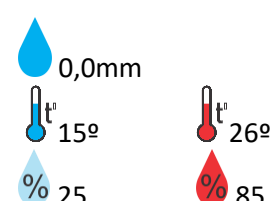
Sol e variação de  
nebulosidade

### Três Ranchos



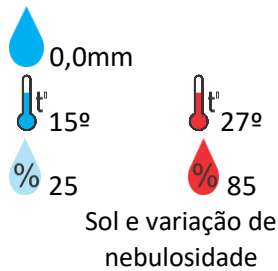
Sol e variação de  
nebulosidade

### Cumari

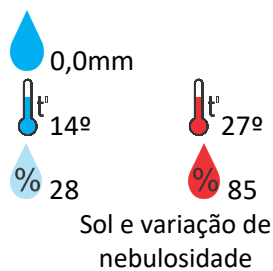


Sol e variação de  
nebulosidade

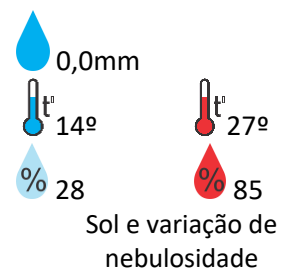
### Anhanguera



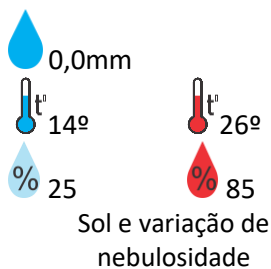
### Ipameri



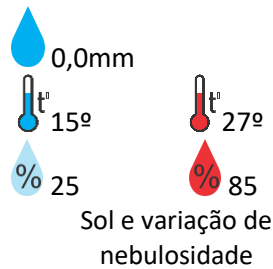
### Nova Aurora



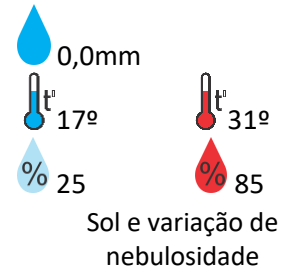
### Cristalina



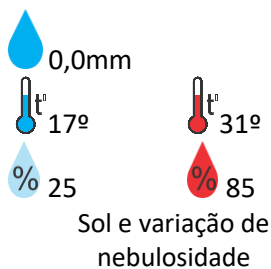
### Santa Helena



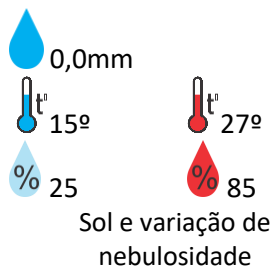
### Ceres



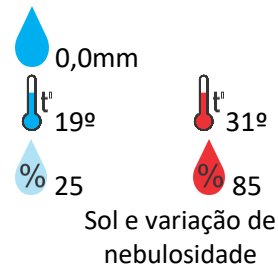
### Goianésia



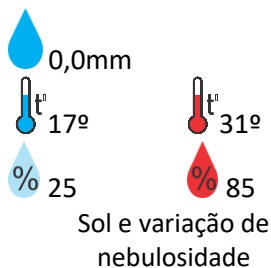
### Davinópolis



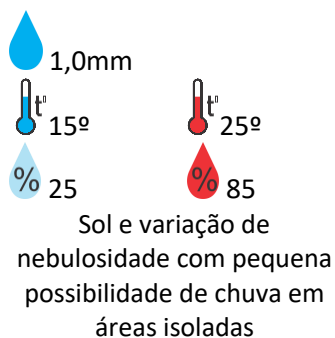
### Rubiataba



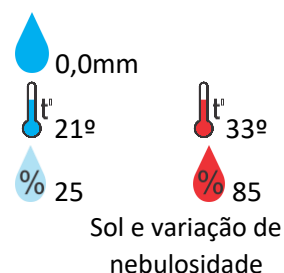
### Flores de Goiás



### São Simão



### Minaçu



**OBS:** As informações contidas nesse boletim do tempo levam em consideração dados das variáveis meteorológicas previstas por modelos meteorológicos e análise de imagens de satélite do dia 14/06/2022 às 09:00 horas.